


Révision allégée n°1 du PLU











>> Pièce 3 : Document graphique de zonage
Partie Sud-Est

> Février 2023

LISTE DES EMPLACEMENTS RESERVES

N°	Objet et caractéristiques	Bénéficiaire
1	Aménagement de carrefour 518 m ²	Commune

-  Limite de zone ou de secteur
-  Emplacement réservé
-  Zone identifiée à risque d'inondation
Identifiée au titre de l'article R.151-34 du CU
-  Secteur dans lesquels les constructions et installations nécessaires à la mise en valeur des ressources du sous-sol peuvent être admises conformément à l'article R.151-34 du CU
-  Secteur concerné par des Orientations d'Aménagement et de Programmation (OAP)
-  Bâtiment identifié comme pouvant changer de destination, conformément à l'article L.151-11 du CU, après avis de la Commission Départementale de Protection des Espaces Naturels, Agricoles et Forestiers
-  Element de paysage à préserver au titre du L.151-23 du CU
-  Marge de recul 75m art. L.111-6 du CU